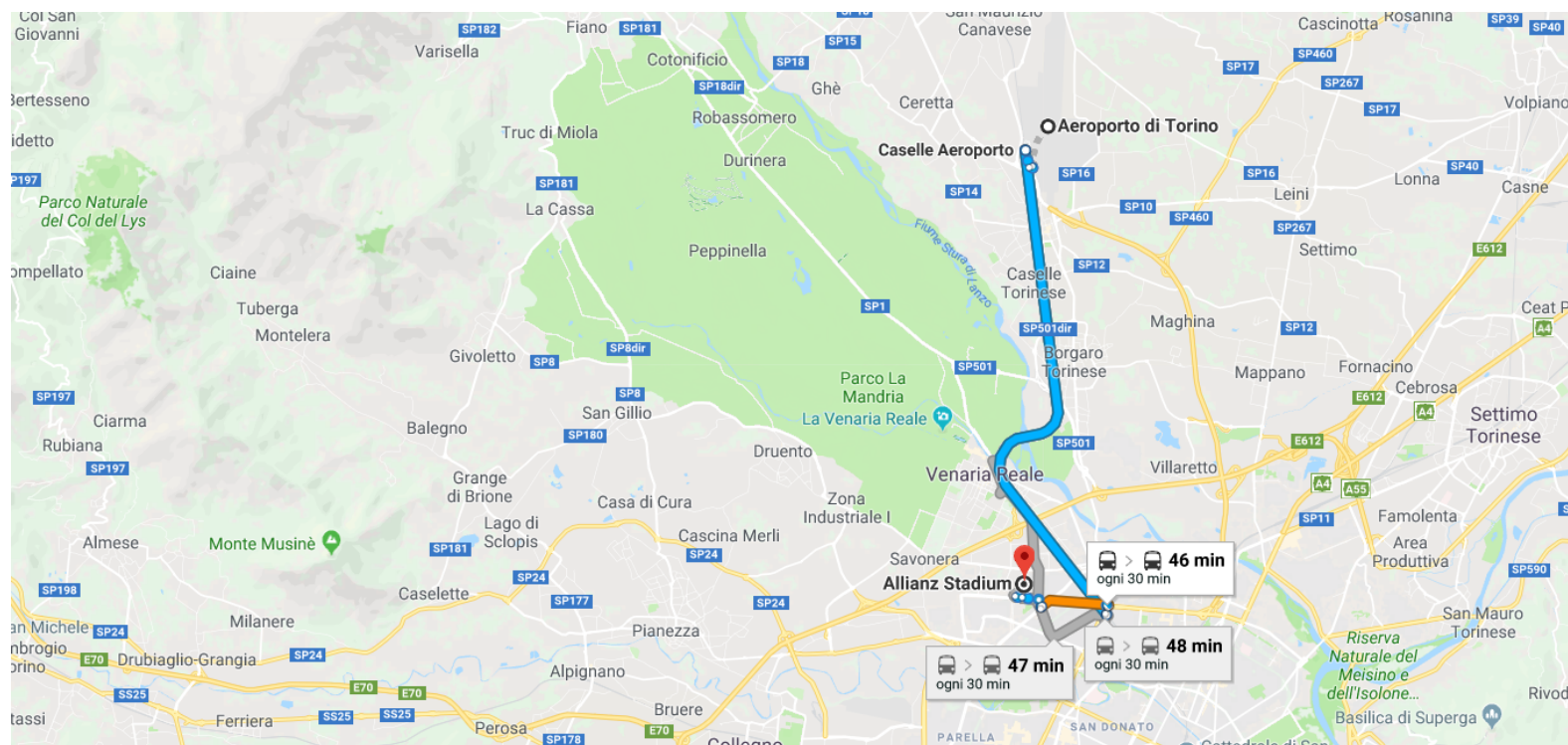


da Aeroporto di Torino a Allianz Stadium (46 min)



○ Aeroporto di Torino

Strada Aeroporto, 12, 10072 Caselle Torinese TO

🚶 A piedi

Circa 6 min , 450 m

Fai attenzione: può includere errori o tratti non adatti ai pedoni

↑ Procedi verso nord

33 m

↶ Svolt a sinistra

63 m

↷ Svolt a destra

📍 La tua destinazione è sulla sinistra

350 m

○ Caselle Aeroporto

🚆 SFMA38 Torino Dora GTT

15 min (4 fermate)

Servizio gestito da GTT - Informazioni percorso GTT Servizio Ferroviario - Informazioni percorso

○ Madonna di Campagna

🚶 A piedi

Circa 4 min

Fai attenzione: può includere errori o tratti non adatti ai pedoni

↑ Procedi in direzione nordovest su Via Andrea Cesalpino verso Via Borgaro



27 m

↷ Svolt leggermente a destra e prendi Via Borgaro


150 m



↶ Svolt a sinistra e prendi Via Stradella


64 m


 Svolta a destra e prendi Corso Grosseto
 La tua destinazione è sulla sinistra


48 m

 Fermata 93 - STRADELLA


 **75** Vallette
 6 min (4 fermate) · ID fermata: 93 · 
 Servizio gestito da GTT Servizio Urbano - Informazioni percorso

 Fermata 2415 - ALTESSANO


 A piedi
 Circa 10 min , 800 m
 Fai attenzione: può includere errori o tratti non adatti ai pedoni

 Procedi in direzione sudovest su Via Andrea Sansovino verso Strada Altessano


35 m

 Svolta a destra e prendi Strada Altessano


190 m

 Svolta a sinistra e prendi Corso Grosseto



350 m

 Svolta a destra


13 m

 Svolta a sinistra

180 m

 Svolta a destra
 La tua destinazione è sulla destra

7 m

 **Allianz Stadium**
 Corso Gaetano Scirea, 50, 10151 Torino TO

Biglietti e informazioni

GTT Servizio Urbano - 800 019 152
 GTT Servizio Ferroviario - 800 019 152
 GTT - 800 019 152

Queste indicazioni stradali servono solo per pianificare il viaggio. Le condizioni stradali e di esercizio potrebbero differire dai risultati delle mappe a causa di lavori in corso, traffico, meteo o altri eventi. Pianifica il tuo percorso considerando questi fattori. Rispetta la segnaletica stradale.